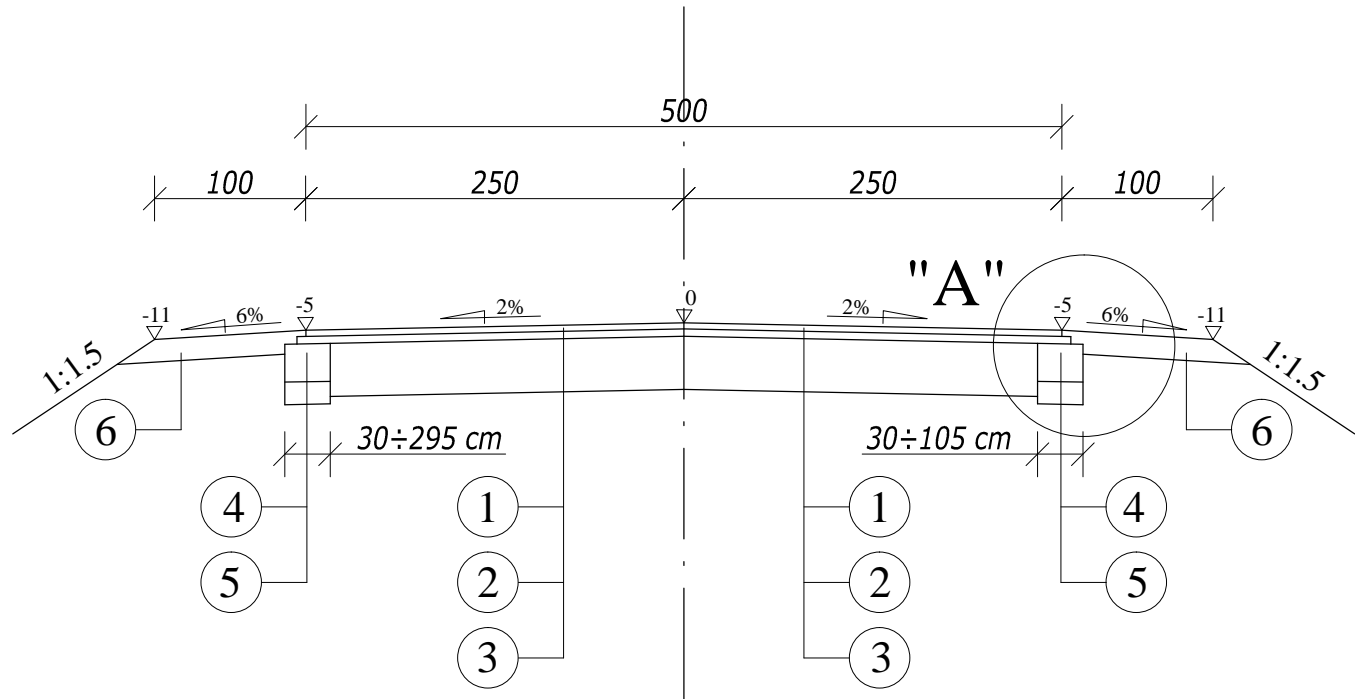
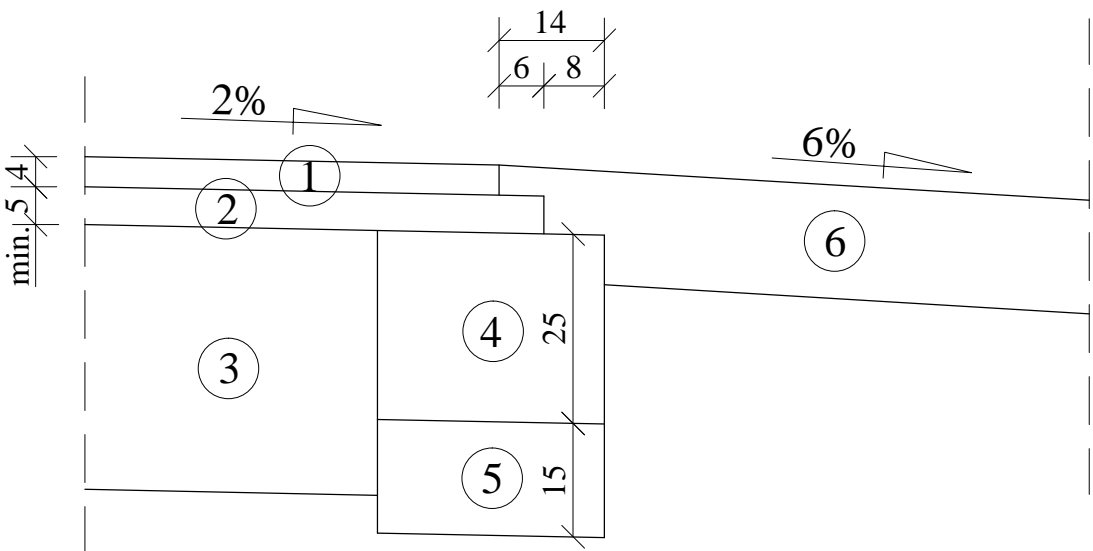


Przekrój od km 0+000 do km 1+480.72



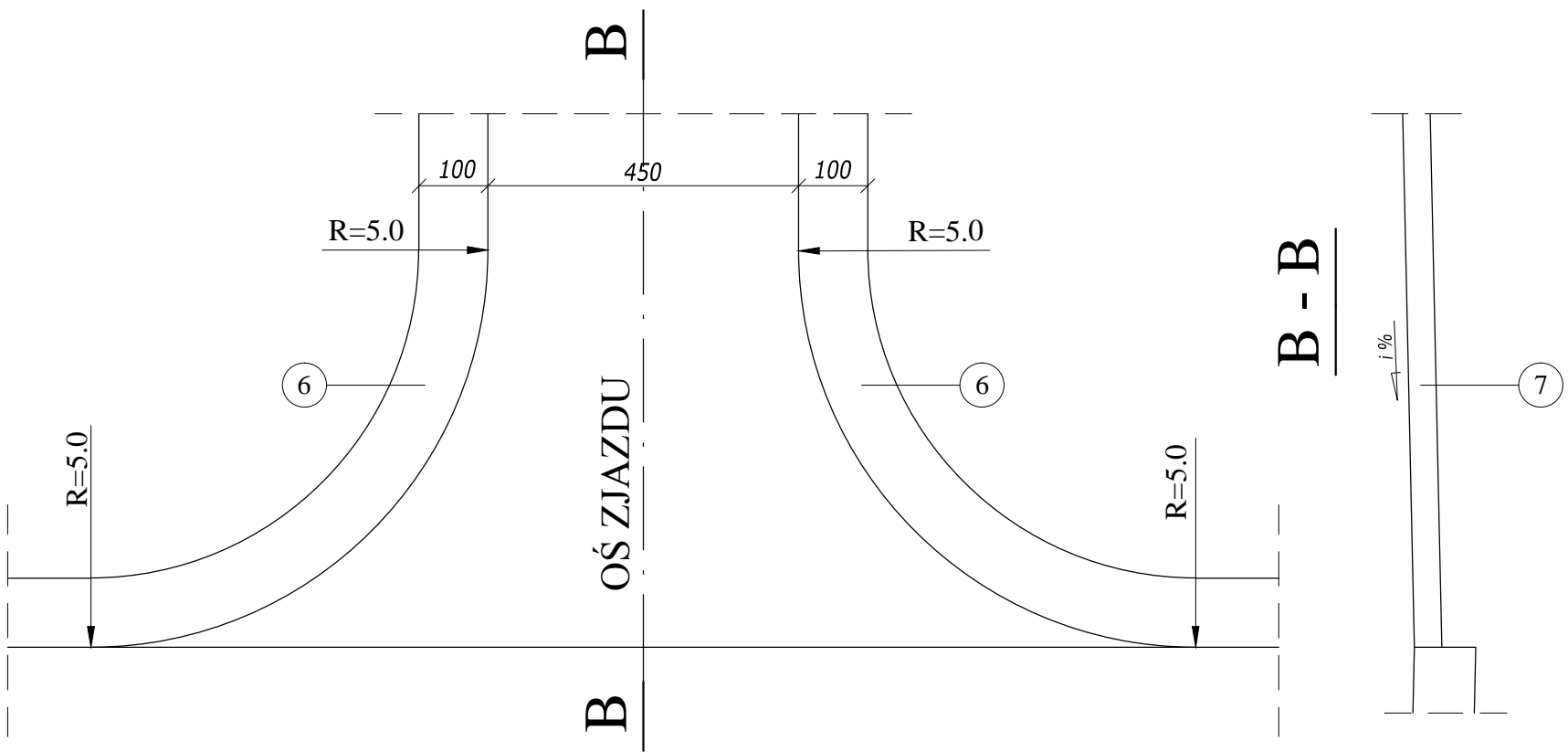
Szczegół "A"

Skala 1 : 10



Szczegół zjazdu zwykłego

skala 1:100



LEGENDA:

- ① - warstwa ścieralna z betonu asfaltowego grub. 4 cm
- ② - warstwa wyrównawcza z betonu asfaltowego grub. min. 5 cm
- ③ - istniejąca konstrukcja jezdni
- ④ - podbudowa zasadnicza z mieszanki niezwiązanej z kruszywem C_{NR} stabilizowanej mechanicznie grub. 25 cm
- ⑤ - warstwa mrozoochronna z mieszanki niezwiązanej z kruszywem C_{NR} stabilizowanej mechanicznie grub. 15 cm
- ⑥ - pobocza umocnione warstwą mieszanki niezwiązanej z kruszywem C_{NR} stabilizowanej mechanicznie grub. 15 cm
- ⑦ - nawierzchnia z mieszanki niezwiązanej z kruszywem C_{NR} stabilizowanej mechanicznie grub. 20 cm

Drogowskaz s.c.

M. Gwiazdowski, A. Sosnowski
ul. Elewatorska 13/22, 15-620 Białystok
tel. (085) 652 06 80, e-mail: drogowskaz-sc@o2.pl

Stadium :
P.F.U.

Nazwa rysunku: Przekroje konstrukcyjne

Rysunek nr:
3

Skala :
1:50

Obiekt:
Przebudowa drogi gminnej nr 103517B Suchodolina - Wiązówka
na terenach wiejskich gminy Dąbrowa Białostocka.

Data :
03.07.2023

BRANŻA DROGOWA

Projektant:

Imię i nazwisko

nr upr.:

mgr inż. Adam Sosnowski
Bł 45/02

Podpis: