

PROTOKÓŁ Z PRZEBIEGU III TECHNIKI KONSULTACYJNEJ W FORMIE SPACERU BADAWCZEGO

1. Podstawa prawna przeprowadzenia konsultacji

Konsultacje przeprowadzone zostały zgodnie z **Zarządzeniem nr 47/21 Burmistrza Dąbrowy Białostockiej z dnia 30 czerwca 2021 roku w sprawie przeprowadzenia konsultacji społecznych dotyczących przystąpienia do zmiany miejscowego planu zagospodarowania przestrzennego miasta Dąbrowa Białostocka.**

2. Przedmiot konsultacji

Przedmiotem konsultacji była **Uchwała nr XXII/138/20 Rady Miejskiej w Dąbrowie Białostockiej z dnia 23 grudnia 2020 r. w sprawie przystąpienia do zmiany miejscowego planu zagospodarowania przestrzennego miasta Dąbrowa Białostocka.**

3. Termin i cel przeprowadzenia konsultacji

Celem konsultacji było:

1. Wzrost zainteresowania mieszkańców gminy procesem konsultacji społecznych w obszarze planowania i zagospodarowania przestrzennego.
2. Wzrost poziomu zrozumienia zmian, zaproponowanych w miejscowym planie oraz ich wpływu na usprawnienie procesów inwestycyjno-budowlanych poprzez informowanie mieszkańców w sposób ogólnodostępny (w języku nietechnicznym) i przekonujący.
3. Przekazanie informacji dotyczących realizacji polityki przestrzennej w gminie w sposób w obiektywny i profesjonalny.
4. Dotarcie do jak najszerszego grona osób zainteresowanych, których dotyczy zmiana miejscowego planu zagospodarowania przestrzennego.
5. Zebranie opinii, wniosków i rekomendacji dotyczących planowanych zmian.

Konsultacje w formie techniki spaceru badawczego odbyły się dnia **15.07.2021r.**

4. Tryb przeprowadzenia konsultacji

Ogłoszenie o konsultacjach pojawiło się dnia **15.04.2021** roku i zostało:

- opublikowano na stronie internetowej gminy: www.dabrowa-bial.pl
- zamieszczone na stronie internetowej gminy w zakładce Konsultacje społeczne.

Na potrzeby zawiadomienia Interesariuszy o planowanych konsultacjach przygotowane zostały plakaty, ulotki, broszury informacyjne, rollup, które zostały wywieszane / wyłożone w zwyczajowo przyjętych miejscach. Do wykonania ww. materiałów wykorzystane zostały zakupione w ramach grantu: aparat fotograficzny, urządzenie wielofunkcyjne, laminator oraz laptop.

Informacja o konsultacjach została rozpowszechniona za pomocą strony internetowej gminy, informacji w punkcie konsultacyjnym oraz za pomocą plakatów informacyjnych, ulotek oraz broszur o konsultacjach społecznych umieszczonych na:

- tablicach ogłoszeń Urzędu Miejskiego w Dąbrowie Białostockiej oraz
- w budynku Miejskiego – Gminnego Ośrodka Kultury w Dąbrowie Białostockiej,
- w budynku Szkoły Podstawowej w Dąbrowie Białostockiej,
- w budynku Zespołu Szkolno – Przedszkolnego w Różanymstoku,
- w Bibliotece w Dąbrowie Białostockiej,
- w Bibliotece w Różanymstoku,
- w Przedszkolu Samorządowym w Dąbrowie Białostockiej,
- w budynku Przedsiębiorstwa Gospodarki Komunalnej i Mieszkaniowej w Dąbrowie Białostockiej,
- w Miejskim Ośrodku Pomocy Społecznej w Dąbrowie Białostockiej.

Ulotki i broszury informacyjne zostały wyłożone w wszystkich jednostkach podległych Gminie Dąbrowa Białostocka.

Zaproszenie indywidualne do spaceru badawczego zostało skierowane drogą telefoniczną do radnych Rady Miejskiej, Rady Seniorów, Młodzieżowej Rady Miejskiej, harcerzy, przedstawicieli Miejsko – Gminnego Ośrodka Kultury w Dąbrowie Białostockiej.

W budynku Urzędu Miejskiego w Dąbrowie Białostockiej materiały były dostępne do pobrania w trzech punktach: na parterze w holu budynku, w punkcie konsultacyjnym w pokoju nr 6 na parterze budynku, na I piętrze przy wejściu do sekretariatu / pokoju Burmistrza.

W Punkcie Konsultacyjnym można było uzyskać informacje odnośnie procedowanego planu miejscowego od pracownika merytorycznie przygotowanego. Dostępne były wydrukowane ankiety, które można było wypełnić w specjalnie przygotowanym miejscu w pokoju nr 6 w budynku Urzędu Miejskiego w Dąbrowie Białostockiej.

Dodatkowo została uruchomiona podstrona Konsultacje społeczne, na której umieszczano wszystkie informacje związane z ogłoszeniem, promocją oraz przebiegiem konsultacji społecznych: <http://dabrowabialostocka.sam3.pl/strona-3386-konsultacje-spoeczne.html>

5. Przebieg konsultacji

Technika przeprowadzona została na terenie objętym opracowaniem planu miejscowego. W ramach wybranej techniki został przeprowadzony spacer Uczestników konsultacji w terenie z udziałem Eksperta ds. planowania przestrzennego (udział sfinansowany ze środków grantu). Spacer, miejsce postoju oraz główny temat rozmów realizowany był zgodnie z przygotowanym przez Zespół

zadaniowy w porozumieniu z Ekspertem scenariuszem. Rozmowa była moderowana przez osobę wyznaczoną wśród przedstawicieli urzędu.

Grupa uczestników zatrzymała się przy Placu Kościuszki - terenie objętym zmianą miejscowego planu zagospodarowania przestrzennego miasta Dąbrowa Białostocka, w którym toczono były dyskusje, zadawane pytania dotyczące przestrzeni oraz zbierane pomysły do dalszego dialogu. Przebieg spaceru, w szczególności prowadzonych dyskusji oraz zgłaszanych opinii i uwag był rejestrowany m. in. za pomocą aparatu fotograficznego. W ramach materiałów merytorycznych i poglądowych Zespół zadaniowy przygotował ze środków grantu mapy poglądowe i wielkoformatowe, formularze ankiet konsultacyjnych, broszury oraz ulotki informacyjne oraz z racji panującej temperatury – wodę dla uczestników.

W trakcie spaceru Uczestnicy wypełnili ankietę konsultacyjną oraz złożyli uwagi do planu. Na potrzeby realizacji konsultacji został zakupiony laptop, na którym zapisywano dane merytoryczne w zakresie miejscowego planu zagospodarowania przestrzennego, dane te były prezentowane uczestnikom spaceru badawczego wraz z ich omówieniem.

Ze środków grantu zostali przygotowani materiały dla uczestników konsultacji – gadżety m.in. notesy, długopisy, latarki, plecaki, breloki.

W trakcie spaceru został również wykorzystany namiot zewnętrzny, meble biurowe do namiotu zewnętrznego oraz zestaw nagłośnieniowy.

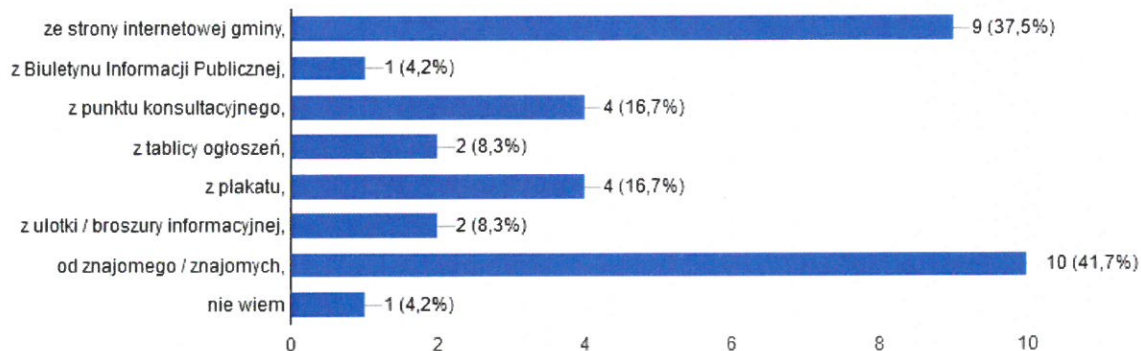
Liczba uczestników została potwierdzona za pomocą listy obecności. Liczba uczestników: 24 w tym: przedstawiciele urzędu, ekspert, przedstawiciele instytucji pozarządowych – Rada Seniorów, harcerze, przedstawiciele Miejsko-Gminnego Ośrodka Kultury w Dąbrowie Białostockiej. Po zakończeniu spaceru wszystkie ankiety, opinie i uwagi uzyskane w trakcie jego trwania zostały zebrane i dołączone do protokołu z przebiegu spaceru. Liczba ankiet: 24.



Wyniki przeprowadzonych konsultacji:

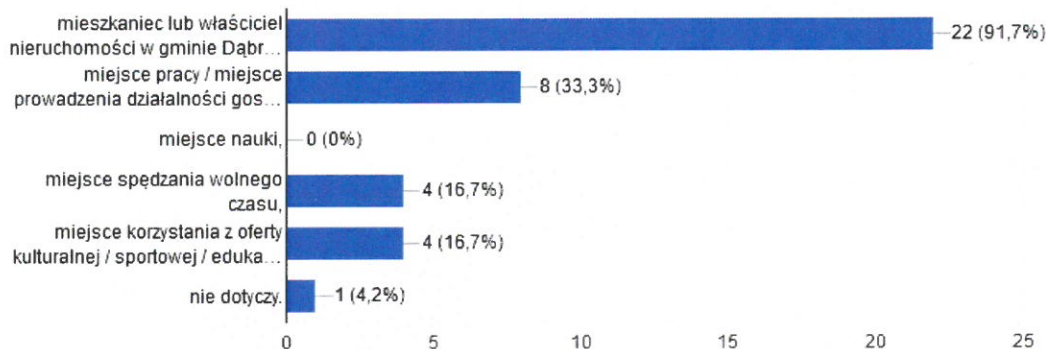
1. W jaki sposób dowiedział(a) się Pan / Pani o prowadzonych konsultacjach społecznych dot. zmiany miejscowego planu zagospodarowania przestrzennego miasta Dąbrowa Białostocka? (można zaznaczyć kilka odpowiedzi)

24 odpowiedzi



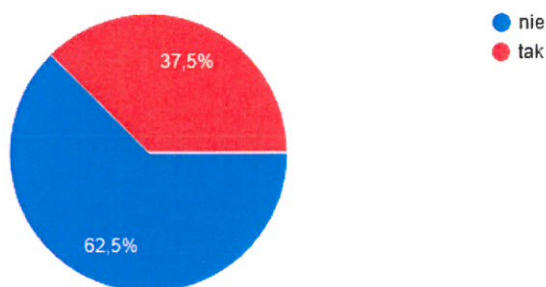
2. Jaki jest Pani / Pana związek z miastem Dąbrowa Białostocka?

24 odpowiedzi



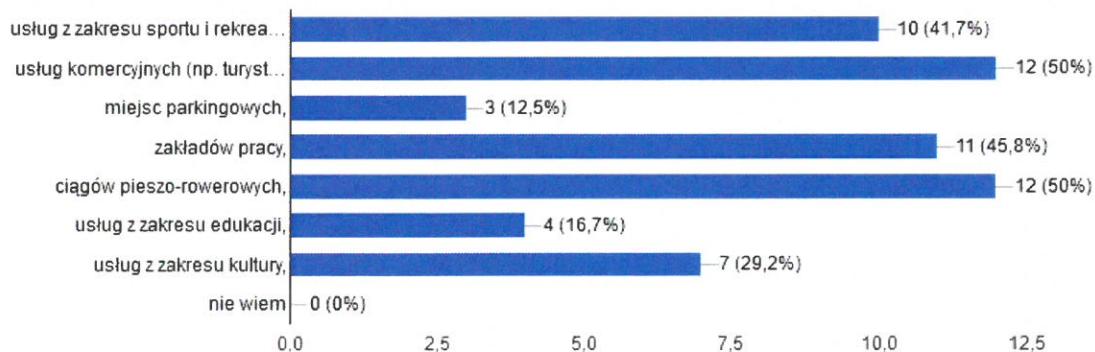
3. Czy posiada Pan / Pani nieruchomości na terenie miasta Dąbrowa Białostocka objętego zmianą miejscowego planu zagospodarowania przestrzennego?

24 odpowiedzi



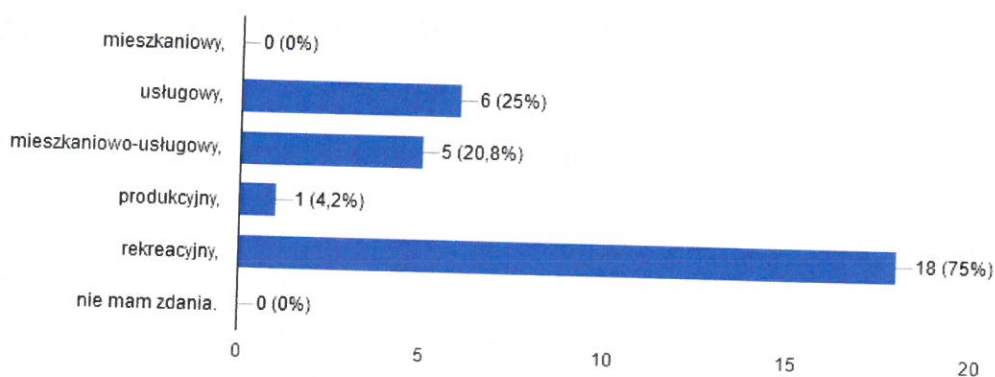
4. Czego według Pani / Pana najbardziej brakuje w mieście Dąbrowa Białostocka? (proszę zaznaczyć maksymalnie trzy odpowiedzi)

24 odpowiedzi



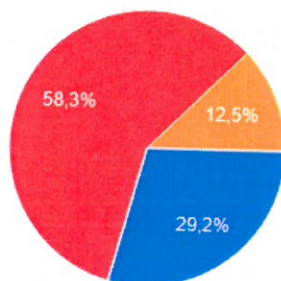
5. Jakie funkcje Pani/Pana zdaniem powinien pełnić obszar Placu Kościuszki objęty opracowaniem zmiany miejscowego planu zagospodarowania przestrzennego?

24 odpowiedzi



6. Czy ma Pani / Pan wiedzę na temat działania Urzędu Miejskiego w Dąbrowie Białostockiej w zakresie planowania przestrzennego?

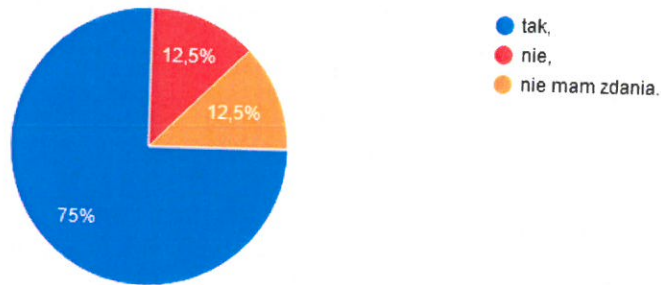
24 odpowiedzi



- tak, posiadam dużą wiedzę na ten temat,
- moja wiedza jest cząstkowa,
- nic mi nie wiadomo.

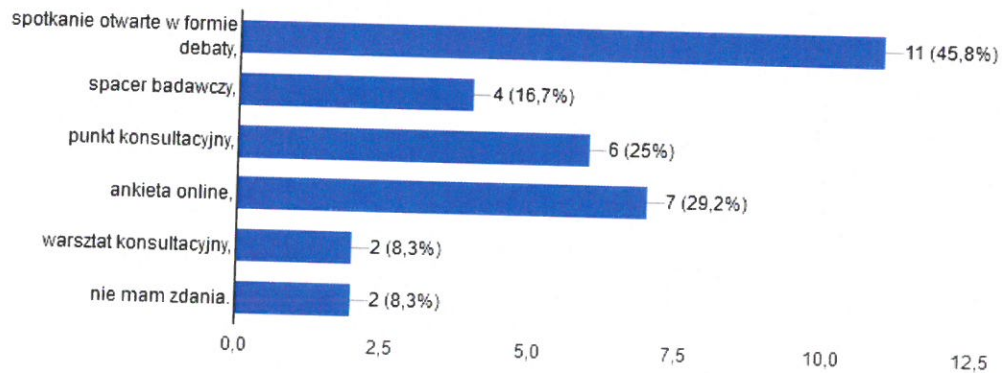
7. Czy chciałaby / chciałby Pani / Pan aby w przyszłości przeprowadzono konsultacje społeczne w stosunku do innych dokumentów planistycznych?

24 odpowiedzi



8. Z której techniki konsultacji społecznych chciałaby / chciałby Pani / Pan skorzystać w przyszłości?

24 odpowiedzi

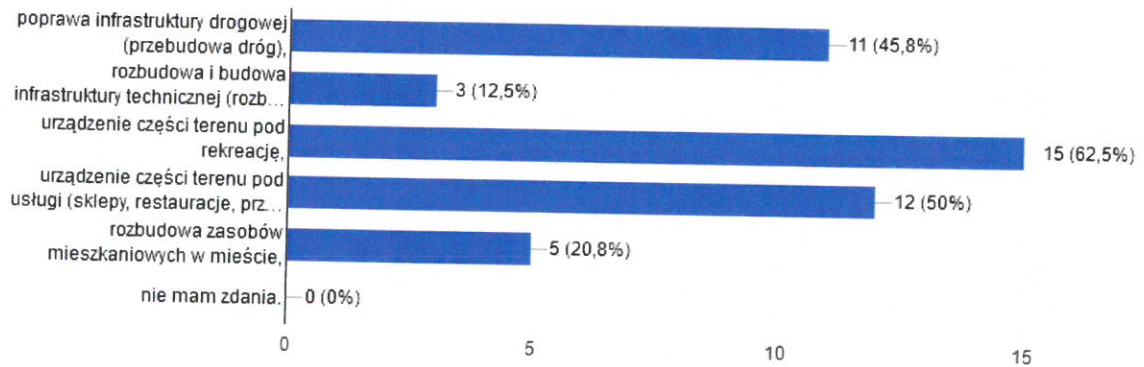




9. Jakie kwestie chciałaby / chciałby Pani / Pan rozwiązać za pomocą zmiany miejscowego planu zagospodarowania przestrzennego?

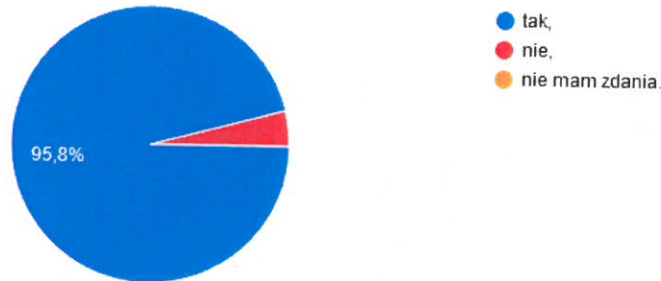


24 odpowiedzi



10. Czy jest Pani / Pan, za zwiększeniem terenu miasta pod inwestycje turystyczne? (można wybrać jedną odpowiedź)

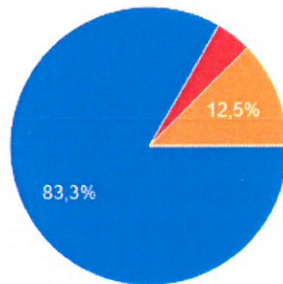
24 odpowiedzi





11. Czy jest Pani / Pan, za zmianą funkcji użytków rolnych i nieużytków na zabudowę mieszkalną, rekreacyjną i usługową? (można wybrać jedną odpowiedź)

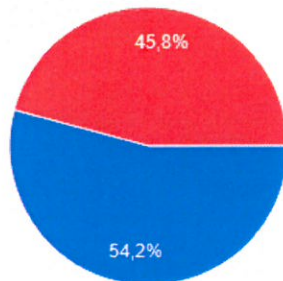
24 odpowiedzi



● tak,
● nie,
● nie mam zdania.

12. Płeć:

24 odpowiedzi

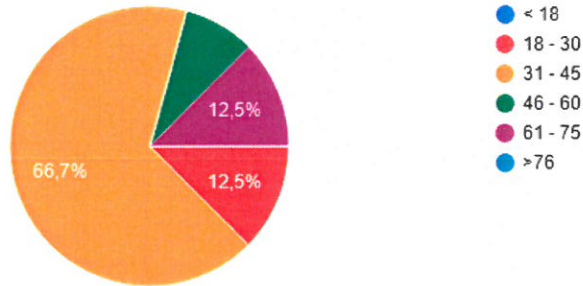


● kobieta,
● mężczyzna.



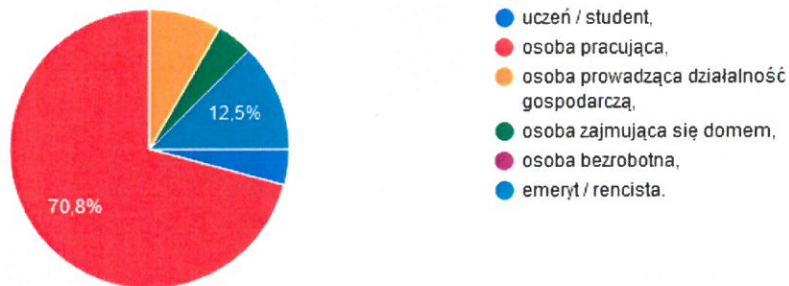
13. Wiek:

24 odpowiedzi



14. Status zawodowy:

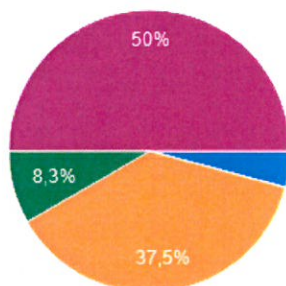
24 odpowiedzi





15. Wykształcenie:

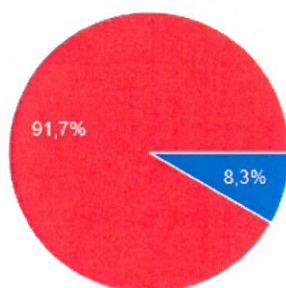
24 odpowiedzi



- podstawowe,
- gimnazjalne,
- średnie,
- zawodowe,
- wyższe.

16. Miejsce zamieszkania:

24 odpowiedzi

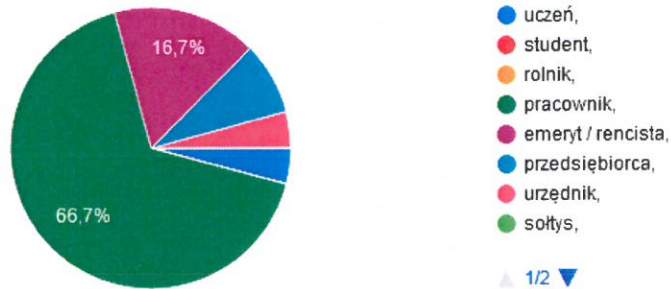


- wieś,
- miasto.



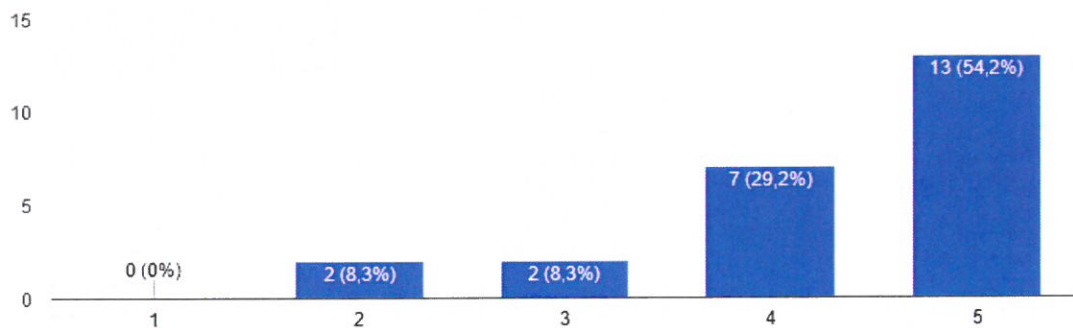
17. Grupa społeczna:

24 odpowiedzi



18. Czy czas spotkania konsultacyjnego był odpowiedni?

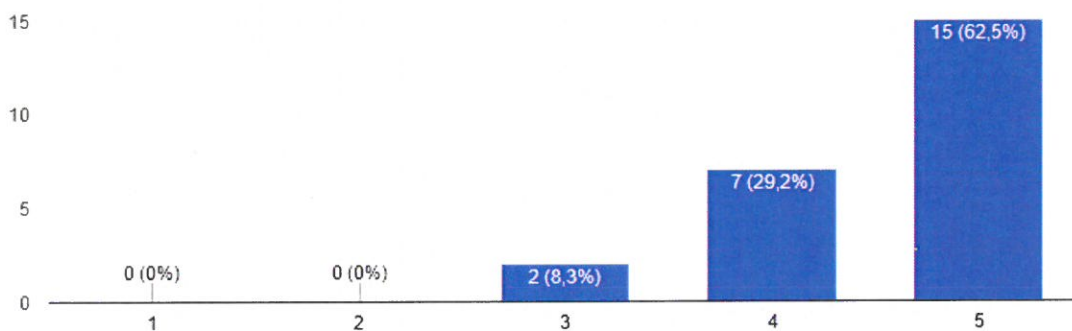
24 odpowiedzi





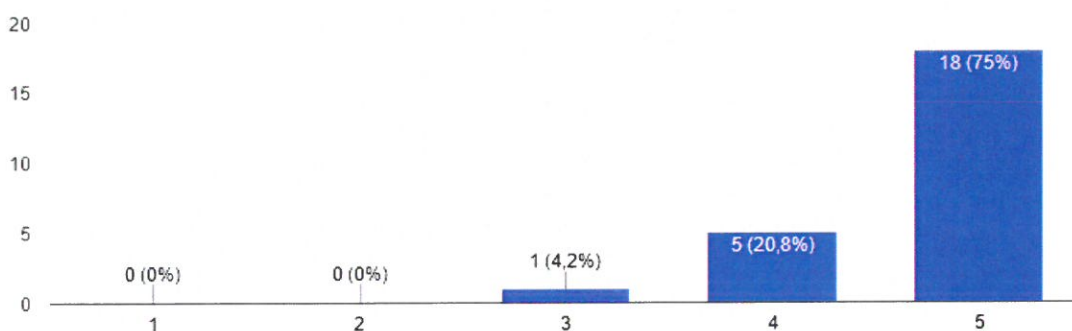
19. Czy materiały dotyczące konsultacji są zrozumiałe?

24 odpowiedzi



20. Czy miejsce spotkania jest wygodne i spełnia oczekiwania?

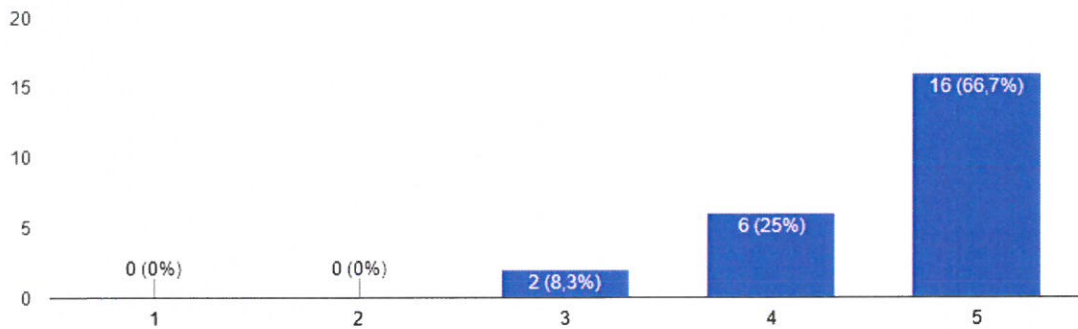
24 odpowiedzi





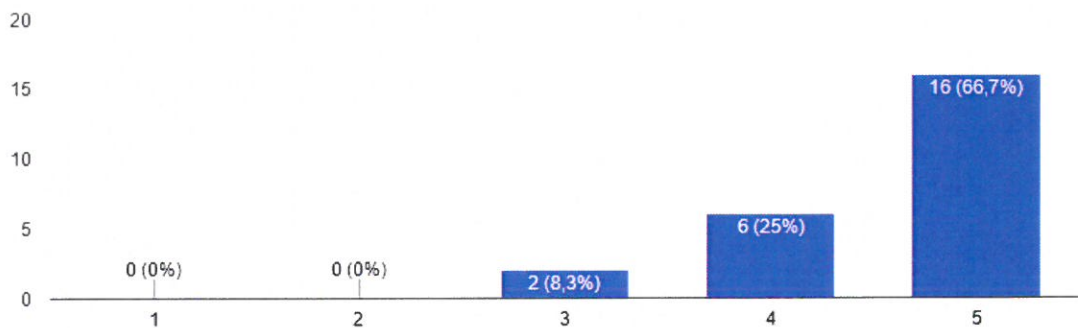
21. Czy spotkanie było dobrze przygotowane?

24 odpowiedzi



22. Czy sposób zaprezentowania problemu i informacji był zrozumiały

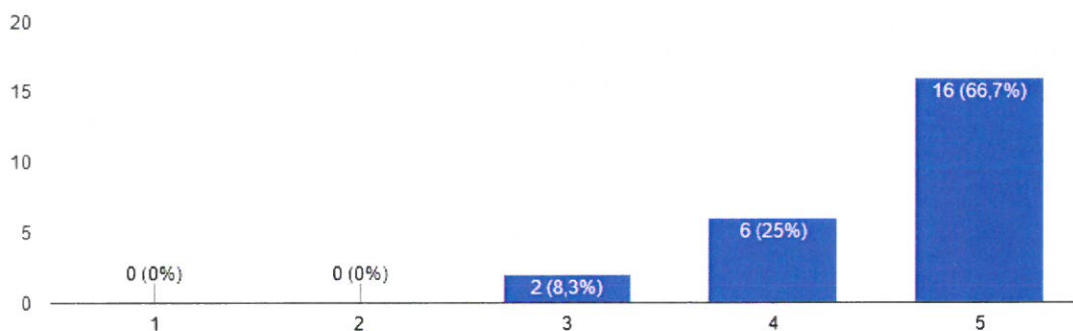
24 odpowiedzi





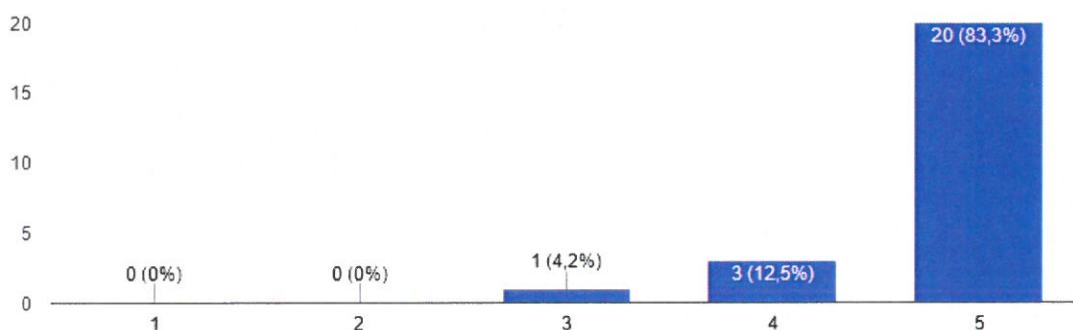
23. Czy miał/a Pan / Pani swobodną możliwość przekazania swojej opinii, uwagi?

24 odpowiedzi



24. Czy jest Pan / Pani zadowolony/a z uczestnictwa w spotkaniu konsultacyjnym?

24 odpowiedzi





Fundusze Europejskie
Wiedza Edukacja Rozwój



Rzeczpospolita
Polska

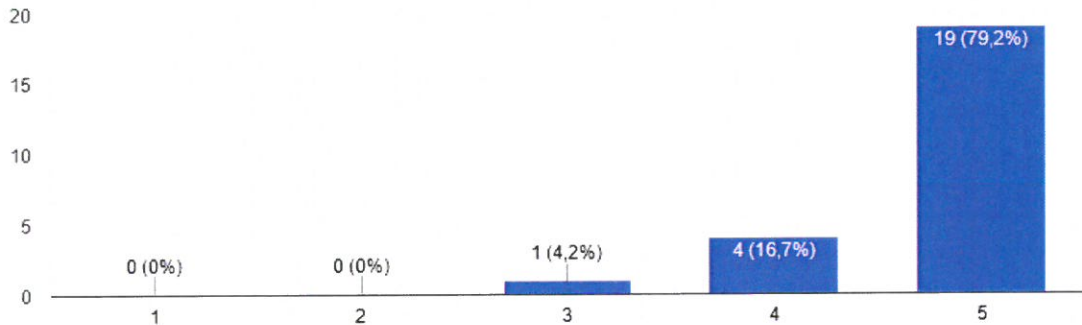
Unia Europejska
Europejski Fundusz Społeczny



25. Czy polecił(a)by Pan / Pani udział w takim spotkaniu innym osobom?



24 odpowiedzi



Niniejszy protokół podlega:

- 1) podaniu do publicznej wiadomości na stronie internetowej Urzędu Miejskiego w Dąbrowie Białostockiej www.dabrowa-bial.pl, na tablicy ogłoszeń w Urzędzie Miejskim w Dąbrowie Białostockiej,
- 2) podaniu do publicznej wiadomości w Biuletynie Informacji Publicznej,
- 3) przekazaniu do Grantodawcy.

Dąbrowa Białostocka, data 04.08.2021 r.

Katarzyna Szmolowska

/podpis Koordynatora zespołu zadaniowego/

Zatwierdzam

04.08.2021 r.

BURMISTRZ
mgr Artur Gajlewicz

/data i podpis Burmistrza lub osoby upoważnionej/



COGNITIO
Centrum Przedsiębiorczości i Szkoleń s.c.



GOSKALNA GRUPA DZIAŁANIA
NASZA SUWALSZCZYŻNA

Projekt współfinansowany przez Unię Europejską ze środków Europejskiego Funduszu Społecznego
w ramach Programu Operacyjnego Wiedza Edukacja Rozwój 2014-2020