

## PROTOKÓŁ Z PRZEBIEGU II TECHNIKI KONSULTACYJNEJ W FORMIE KONSULTACJI ELEKTRONICZNYCH (E-KONSULTACJE)

### 1. Podstawa prawna przeprowadzenia konsultacji

Konsultacje przeprowadzone zostały zgodnie z **Zarządzeniem nr 47/21 Burmistrza Dąbrowy Białostockiej** z dnia 30 czerwca 2021 roku w sprawie przeprowadzenia konsultacji społecznych dotyczących przystąpienia do zmiany miejscowego planu zagospodarowania przestrzennego miasta Dąbrowa Białostocka.

### 2. Przedmiot konsultacji

Przedmiotem konsultacji była **Uchwała nr XXII/138/20 Rady Miejskiej w Dąbrowie Białostockiej** z dnia 23 grudnia 2020 r. w sprawie przystąpienia do zmiany miejscowego planu zagospodarowania przestrzennego miasta Dąbrowa Białostocka.

### 3. Termin i cel przeprowadzenia konsultacji

Celem konsultacji był:

1. Wzrost zainteresowania mieszkańców gminy procesem konsultacji społecznych w obszarze planowania i zagospodarowania przestrzennego.
2. Wzrost poziomu zrozumienia zmian, zaproponowanych w miejscowym planie oraz ich wpływu na usprawnienie procesów inwestycyjno-budowlanych poprzez informowanie mieszkańców w sposób ogólnodostępny (w języku nietechnicznym) i przekonujący.
3. Przekazanie informacji dotyczących realizacji polityki przestrzennej w gminie w sposób w obiektywny i profesjonalny.
4. Dotarcie do jak najszerszego grona osób zainteresowanych, których dotyczy zmiana miejscowego planu zagospodarowania przestrzennego.
5. Zebranie opinii, wniosków i rekomendacji dotyczących planowanych zmian.

**Konsultacje w formie e-konsultacji trwały od 14.07.2021 r. do 04 08.2021 r.**

#### **4. Tryb przeprowadzenia konsultacji**

Ogłoszenie o konsultacjach pojawiło się dnia **15.04.2021** roku i zostało:

- opublikowane na stronie internetowej gminy: [www.dabrowa-bial.pl](http://www.dabrowa-bial.pl)
- zamieszczone na stronie internetowej gminy w zakładce „Konsultacje społeczne”.

Na potrzeby zawiadomienia Interesariuszy o planowanych konsultacjach przygotowane zostały plakaty, ulotki, rollup, które zostały wywieszane / wyłożone w zwyczajowo przyjętych miejscach. Do wykonania ww. materiałów wykorzystane zostały zakupione w ramach grantu: urządzenie wielofunkcyjne, laminator oraz laptop.

Informacja o konsultacjach została rozpowszechniona za pomocą strony internetowej gminy, informacji w punkcie konsultacyjnym oraz za pomocą plakatów informacyjnych, ulotek oraz broszur o konsultacjach społecznych umieszczonych na:

- tablicach ogłoszeń Urzędu Miejskiego w Dąbrowie Białostockiej oraz
- w budynku Miejskiego – Gminnego Ośrodka Kultury w Dąbrowie Białostockiej,
- w budynku Szkoły Podstawowej w Dąbrowie Białostockiej,
- w budynku Zespołu Szkolno – Przedszkolnego w Różanymstoku,
- w Bibliotece w Dąbrowie Białostockiej,
- w Bibliotece w Różanymstoku,
- w Przedszkolu Samorządowym w Dąbrowie Białostockiej,
- w budynku Przedsiębiorstwa Gospodarki Komunalnej i Mieszkaniowej w Dąbrowie Białostockiej,
- w Miejskim Ośrodku Pomocy Społecznej w Dąbrowie Białostockiej.

Zaproszenie indywidualne do debaty publicznej zostało również skierowane drogą telefoniczną do radnych Rady Miejskiej, Rady Seniorów, Młodzieżowej Rady Miejskiej,



harcerzy, przedstawicieli Miejsko – Gminnego Ośrodka Kultury w Dąbrowie Białostockiej, przedstawicieli organizacji pozarządowych (stowarzyszenia lokalne, koła gospodyń).

W budynku Urzędu Miejskiego w Dąbrowie Białostockiej materiały były dostępne do pobrania w trzech punktach: na parterze w holu budynku, w punkcie konsultacyjnym w pokoju nr 6 na parterze budynku, na I piętrze przy wejściu do sekretariatu / pokoju Burmistrza.

W Punkcie Konsultacyjnym można było uzyskać informacje odnośnie procedowanego planu miejscowego od pracownika merytorycznie przygotowanego. Dostępne były wydrukowane ankiety, które można było wypełnić w specjalnie przygotowanym miejscu w pokoju nr 6 w budynku Urzędu Miejskiego w Dąbrowie Białostockiej.

Dodatkowo została uruchomiona podstrona Konsultacje społeczne, na której umieszczano wszystkie informacje związane z ogłoszeniem, promocją oraz przebiegiem konsultacji społecznych: [http://dabrowabialostocka.sam3.pl/strona-3386-konsultacje\\_spoeczne.html](http://dabrowabialostocka.sam3.pl/strona-3386-konsultacje_spoeczne.html)

## 5. Przebieg konsultacji

Technika zrealizowana została przy wykorzystaniu internetowej platformy do tworzenia formularzy i strony internetowej Gminy. Na potrzeby zawiadomienia Interesariuszy o planowanych konsultacjach przygotowane zostały plakaty i ulotki/broszury informacyjne, które wywieszono / wyłożono zostały w zwyczajowo przyjętych miejscach. Do wykonania ww. materiałów wykorzystano zakupiony w ramach grantu laptop, laminator i urządzenie wielofunkcyjne. Platforma do tworzenia formularzy posłużyła do opracowania i udostępnienia ankiety online oraz przeprowadzenia analizy otrzymanych odpowiedzi. Strona internetowa Gminy wykorzystana została do umieszczenia ogłoszenia o czasie i sposobie

przeprowadzenia konsultacji społecznych oraz aktywnego linku prowadzącego do ankiety konsultacyjnej. Na stronie internetowej Gminy umieszczone zostały również dodatkowe materiały merytoryczne pozwalające na zapoznanie się z zakresem planowanego dokumentu. Uczestnicy konsultacji mieli możliwość zapoznania się z udostępnionymi w wersji elektronicznej materiałami oraz wypełnić ankietę konsultacyjną online. Formularz ankiety został opracowany przez Zespół zadaniowy w porozumieniu z projektantem (laptop zakupiony w ramach grantu). Po zakończeniu okresu na który udostępniona została ankieta online. Wyniki wszystkich ankiet zostały zebrane, wydrukowane i dołączone do protokołu z przebiegu techniki konsultacji.

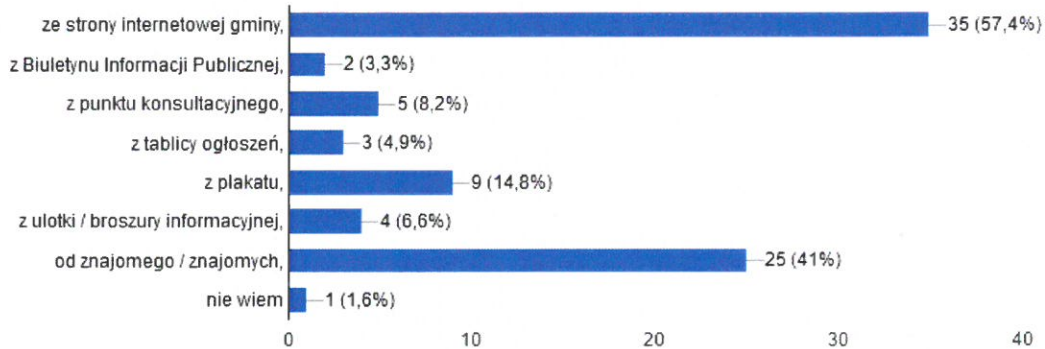
Liczba uczestników: 61.

Liczba złożonych ankiet: 61.

## Wyniki przeprowadzonych konsultacji:

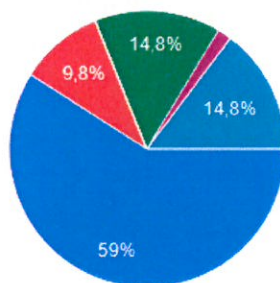
1. W jaki sposób dowiedział(a) się Pan / Pani o prowadzonych konsultacjach społecznych dot. zmiany miejscowego planu zagospodarowania przestrzennego miasta Dąbrowa Białostocka? (można zaznaczyć kilka odpowiedzi)

61 odpowiedzi



2. Jaki jest Pani / Pana związek z miastem Dąbrowa Białostocka?

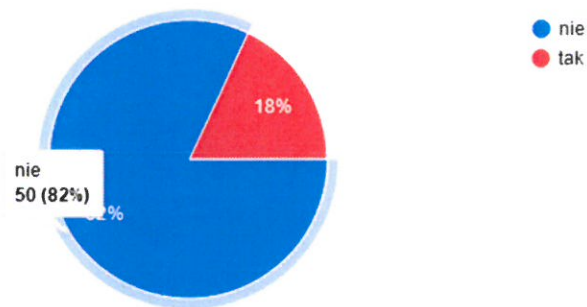
61 odpowiedzi



- mieszkaniec lub właściciel nieruchomości w gminie Dąbrowa Białostocka,
- miejsce pracy / miejsce prowadzenia działalności gospodarczej,
- miejsce nauki,
- miejsce spędzania wolnego czasu,
- miejsce korzystania z oferty kulturalnej / sportowej / edukacyjnej,
- nie dotyczy

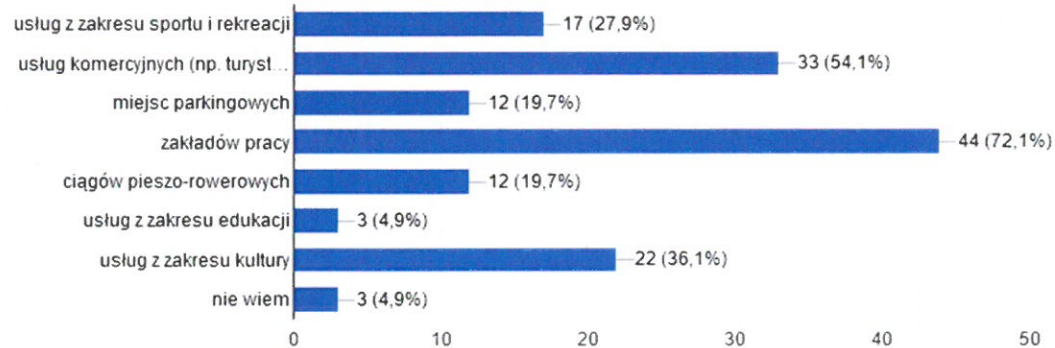
3. Czy posiada Pan / Pani nieruchomości na terenie miasta Dąbrowa Białostocka objętego zmianą miejscowego planu zagospodarowania przestrzennego?

61 odpowiedzi



4. Czego według Pani / Pana najbardziej brakuje w mieście Dąbrowa Białostocka? (proszę zaznaczyć maksymalnie trzy odpowiedzi)

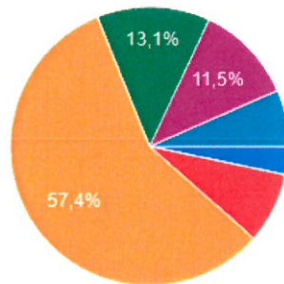
61 odpowiedzi





5. Jakie funkcje Pani / Pana zdaniem powinien pełnić obszar ul. Kunawina objęty opracowaniem zmiany miejscowego planu zagospodarowania przestrzennego?

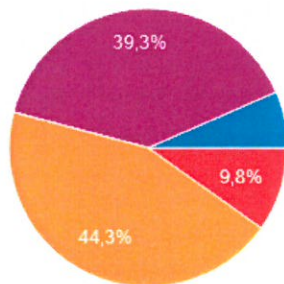
61 odpowiedzi



- mieszaniowy
- usługowy
- mieszaniowo-usługowy
- produkcyjny
- rekreacyjny
- nie mam zdania

6. Jakie funkcje Pani/Pana zdaniem powinien pełnić obszar Placu Kościuszki objęty opracowaniem zmiany miejscowego planu zagospodarowania przestrzennego?

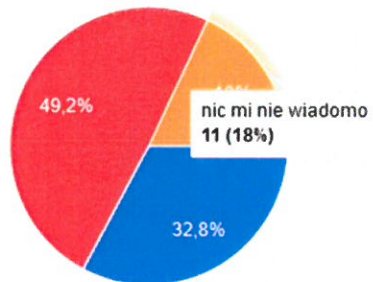
61 odpowiedzi



- mieszaniowy
- usługowy
- mieszaniowo-usługowy
- produkcyjny
- rekreacyjny
- nie mam zdania

7. Czy ma Pani / Pan wiedzę na temat działania Urzędu Miejskiego w Dąbrowie Białostockiej w zakresie planowania przestrzennego?

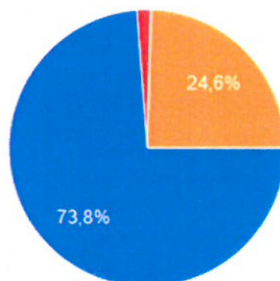
61 odpowiedzi



- tak, posiadam dużą wiedzę na ten temat
- moja wiedza jest cząstkowa
- nic mi nie wiadomo

8. Czy chciałaby / chciałby Pani / Pan aby w przyszłości przeprowadzono konsultacje społeczne w stosunku do innych dokumentów planistycznych?

61 odpowiedzi

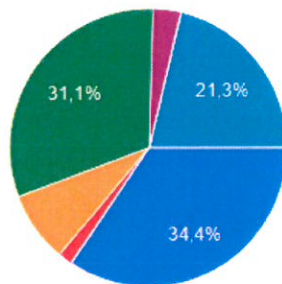


- tak
- nie
- nie mam zdania



9. Z której techniki konsultacji społecznych chciałaby / chciałby Pani / Pan skorzystać w przyszłości?

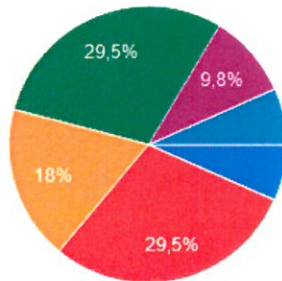
61 odpowiedzi



- spotkanie otwarte w formie debaty
- spacer badawczy
- punkt konsultacyjny
- ankieta online
- warsztat konsultacyjny
- nie mam zdania

10. Jakie kwestie chciałaby / chciałby Pani / Pan rozwiązać za pomocą zmiany miejscowego planu zagospodarowania przestrzennego?

61 odpowiedzi

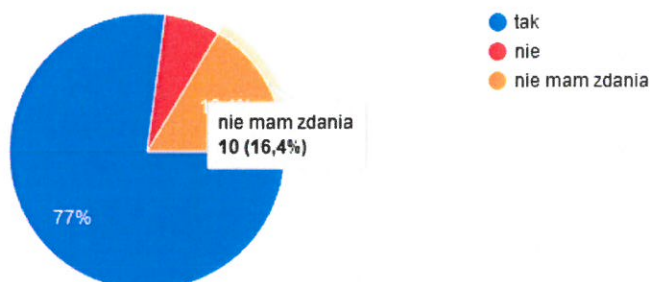


- poprawa infrastruktury drogowej (przebudowa dróg)
- rozbudowa i budowa infrastruktury technicznej (rozbudowa sieci wodociągowej, kanalizacyjnej, gazowej, ciepłowniczej)
- urządzenie części terenu pod rekreację
- urządzenie części terenu pod usługi (sklepy, restauracje, przedszkole, itp.)
- rozbudowa zasobów mieszkaniowych w mieście
- nie mam zdania



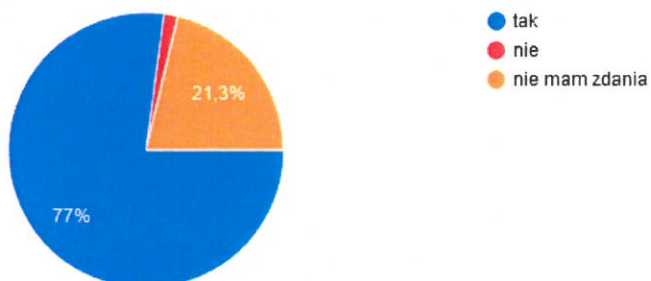
11. Czy jest Pani / Pan, za zwiększeniem terenu miasta pod inwestycje turystyczne? (można wybrać jedną odpowiedź)

61 odpowiedzi



12. Czy jest Pani / Pan, za zmianą funkcji użytków rolnych i nieużytków na zabudowę mieszkalną, rekreacyjną i usługową? (można wybrać jedną odpowiedź)

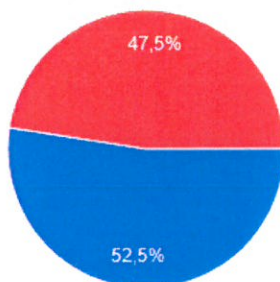
61 odpowiedzi





13. Płeć:

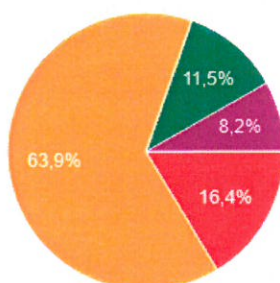
61 odpowiedzi



● kobieta  
● mężczyzna

14. Wiek:

61 odpowiedzi



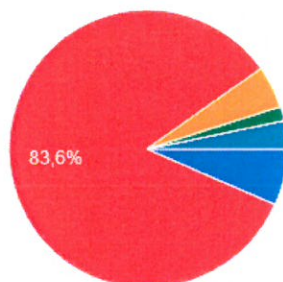
● < 18  
● 18 – 30  
● 31 – 45  
● 46 – 60  
● 61 – 75  
● > 76





### 15. Status zawodowy:

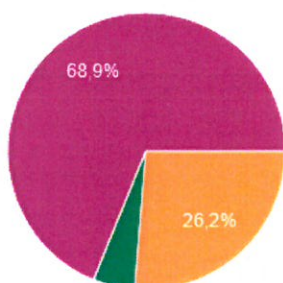
61 odpowiedzi



- uczeń / student
- osoba pracująca
- osoba prowadząca działalność gospodarczą
- osoba zajmująca się domem
- osoba bezrobotna
- emeryt / rencista

### 16. Wykształcenie:

61 odpowiedzi



- podstawowe
- gimnazjalne
- średnie
- zawodowe
- wyższe

Niniejszy protokół podlega:

- 1) podaniu do publicznej wiadomości na stronie internetowej Urzędu Miejskiego w Dąbrowie Białostockiej [www.dabrowa-bial.pl](http://www.dabrowa-bial.pl), na tablicy ogłoszeń w Urzędzie Miejskim w Dąbrowie Białostockiej,
- 2) podaniu do publicznej wiadomości w Biuletynie Informacji Publicznej,
- 3) przekazaniu do Grantodawcy.

Dąbrowa Białostocka, 05.08.2021 r.



*Katarzyna Skłodowska*

/podpis Koordynatora zespołu zadaniowego/

Zatwierdzam

05.08.2021 r.

**BURMISTRZ**

*Artur Gajlewicz*  
**mgr Artur Gajlewicz**

/data i podpis Wójta/Burmistrza lub osoby upoważnionej/